


TORNADIJO

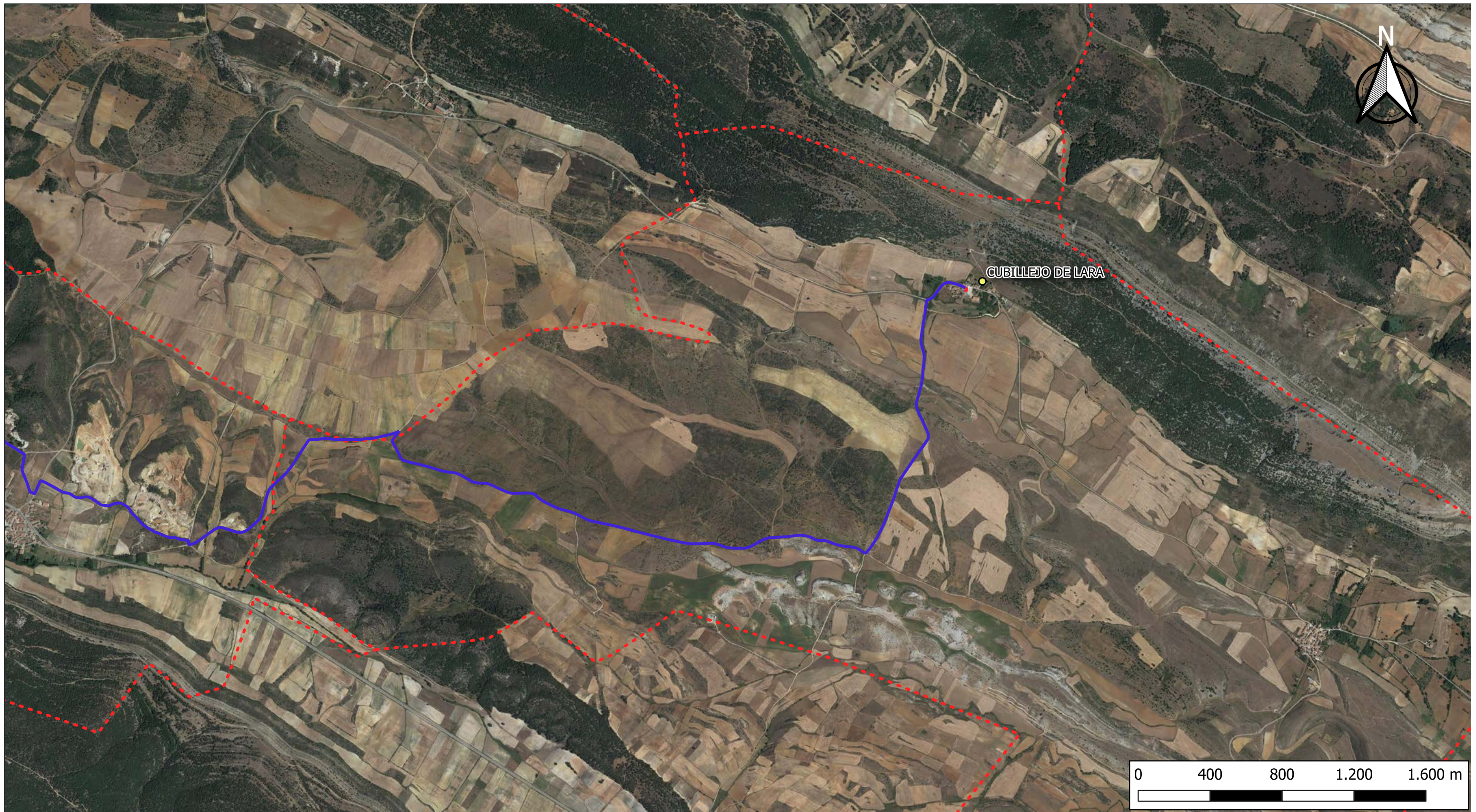


LEYENDA

- Interconexión de Fibra Óptica Tornadijo - Cubillejo de Lara
- - - Limites Términos Municipales

Proyecto:		INTERCONEXIÓN DE FIBRA ÓPTICA TORNADIJO - CUBILLEJO DE LARA	
Plano:		SITUACIÓN	Plano Nº: 01
Propiedad:		ASTEOR RED NEUTRA S.L.	
Ingeniería:		GESTIONIZA INFRAESTRUCTURAS S.L.	
Fecha:	ABRIL 2024	Escala:	1/20.000



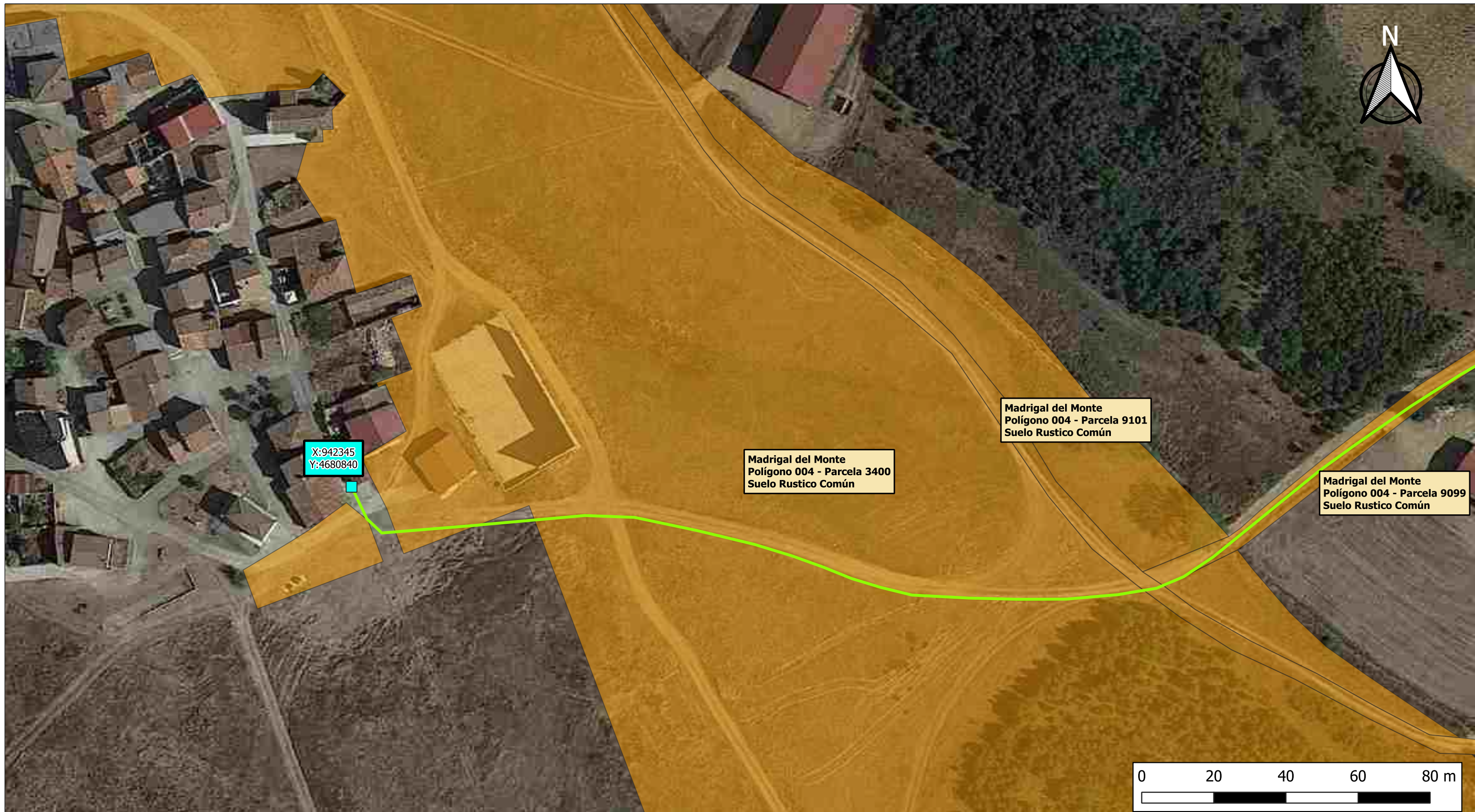


LEYENDA	
	Interconexión de Fibra Óptica Tornadijo - Cubillejo de Lara
	Limites Términos Municipales

Proyecto:	INTERCONEXIÓN DE FIBRA ÓPTICA TORNADIJO - CUBILLEJO DE LARA	
Plano:	SITUACIÓN	Plano Nº: 02
Propiedad:	ASTEOR RED NEUTRA S.L.	
Ingeniería:	GESTIONIZA INFRAESTRUCTURAS S.L.	
Fecha:	ABRIL 2024	Escala: 1/20.000



GESTIONIZA
INGENIERÍA Y OBRAS DE INFRAESTRUCTURAS Y TELECOMUNICACIONES



LEYENDA

- Interconexión de Fibra Óptica Tornadijo - Cubillejo de Lara
- Arqueta
- Parcelas Catastrales Término Municipal Madrigal del Monte

Proyecto:	INTERCONEXIÓN DE FIBRA ÓPTICA TORNADIJO - CUBILLEJO DE LARA	
Plano:	EMPLAZAMIENTO	Plano Nº: 03
Propiedad:	ASTEOD RED NEUTRA S.L.	
Ingeniería:	GESTIONIZA INFRAESTRUCTURAS S.L.	
Fecha:	ABRIL 2024	Escala: 1/1.000



GESTIONIZA
INGENIERÍA DE INFRAESTRUCTURAS




Madrigal del Monte
Polígono 004 - Parcela 9099
Suelo Rustico Común



LEYENDA

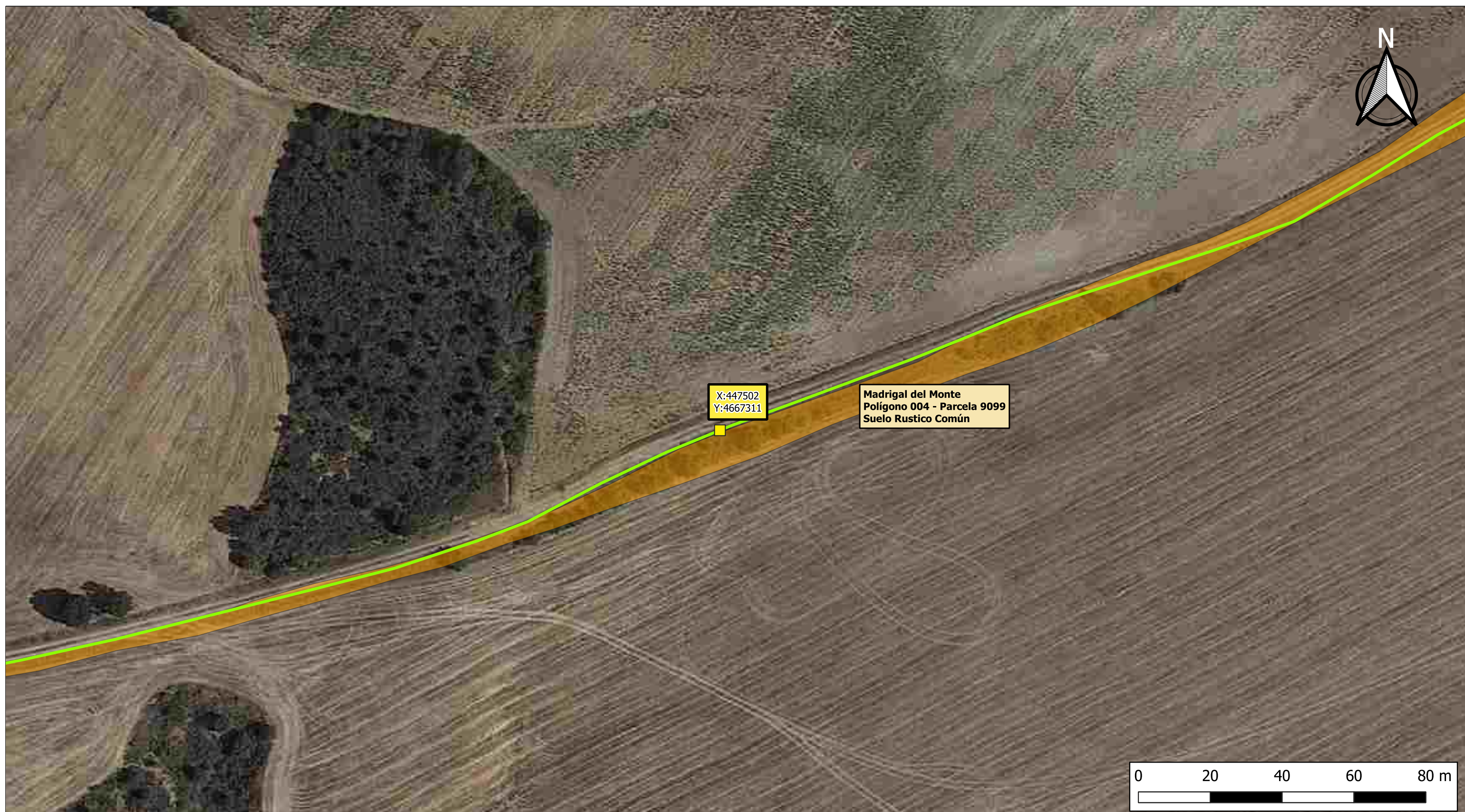
-  Interconexión de Fibra Óptica Tornadijo - Cubillejo de Lara
-  Parcelas Catastrales Término Municipal Madrigal del Monte

Proyecto:	INTERCONEXIÓN DE FIBRA ÓPTICA TORNADIJO - CUBILLEJO DE LARA	
Plano:	EMPLAZAMIENTO	Plano Nº: 04
Propiedad:	ASTEOR RED NEUTRA S.L.	
Ingeniería:	GESTIONIZA INFRAESTRUCTURAS S.L.	
Fecha:	ABRIL 2024	Escala: 1/1.000



ASTEOR
RED NEUTRA S.L.

GZ
GESTIONIZA






X:447502
Y:4667311



Madrigal del Monte
Polígono 004 - Parcela 9099
Suelo Rustico Común

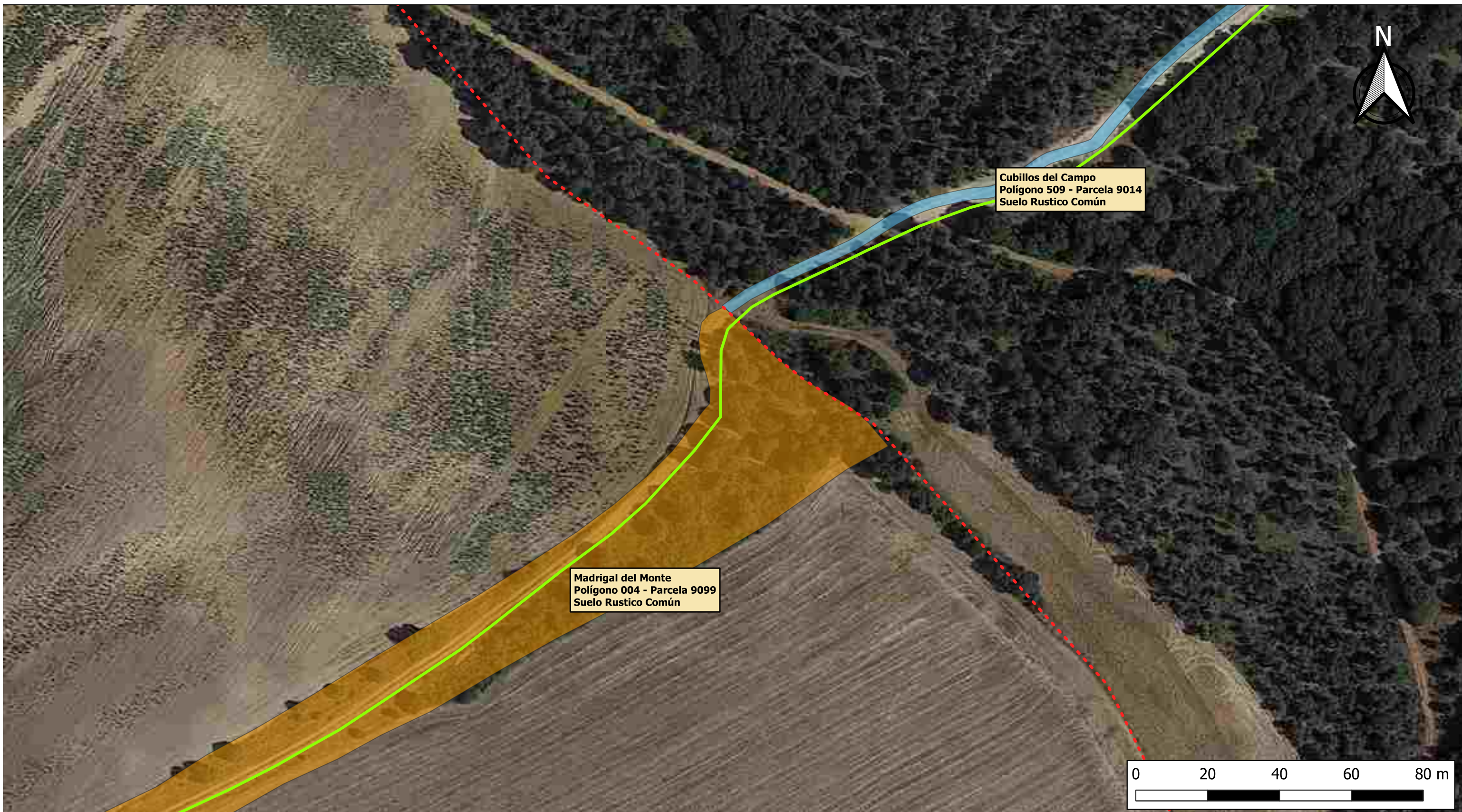


LEYENDA





-  Interconexión de Fibra Óptica Tornadijo - Cubillejo de Lara
-  Parcelas Catastrales Término Municipal Madrigal del Monte
-  Punto de Conexión

Proyecto:	INTERCONEXIÓN DE FIBRA ÓPTICA TORNADIJO - CUBILLEJO DE LARA	
Plano:	EMPLAZAMIENTO	Plano Nº: 05
Propiedad:	ASTEOD RED NEUTRA S.L.	
Ingeniería:	GESTIONIZA INFRAESTRUCTURAS S.L.	
Fecha:	ABRIL 2024	Escala: 1/1.000





LEYENDA

-  Interconexión de Fibra Óptica Tornadijo - Cubillejo de Lara
-  Parcelas Catastrales Término Municipal Madrigal del Monte
-  Parcelas Catastrales Término Municipal Cubillos del Campo
-  Limites Términos Municipales

Proyecto:	INTERCONEXIÓN DE FIBRA ÓPTICA TORNADIJO - CUBILLEJO DE LARA	
Plano:	EMPLAZAMIENTO	Plano Nº: 06
Propiedad:	ASTEOD RED NEUTRA S.L.	
Ingeniería:	GESTIONIZA INFRAESTRUCTURAS S.L.	
Fecha:	ABRIL 2024	Escala: 1/1.000

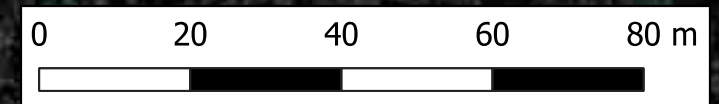
ASTEOD
RED NEUTRA
S.L.

G
Z
GESTIONIZA






X:448290
Y:4667881


Cubillos del Campo
Polígono 509 - Parcela 9014
Suelo Rustico Común



LEYENDA

-  Interconexión de Fibra Óptica Tornadijo - Cubillejo de Lara
-  Punto de conexión
-  Parcelas Catastrales Término Municipal Cubillos del Campo

Proyecto:	INTERCONEXIÓN DE FIBRA ÓPTICA TORNADIJO - CUBILLEJO DE LARA	
Plano:	EMPLAZAMIENTO	Plano Nº: 07
Propiedad:	ASTEO RED NEUTRA S.L.	
Ingeniería:	GESTIONIZA INFRAESTRUCTURAS S.L.	
Fecha:	ABRIL 2024	Escala: 1/1.000





LEYENDA

- Interconexión de Fibra Óptica Tornadijo - Cubillejo de Lara
- Parcelas Catastrales Término Municipal Cubillos del Campo

Proyecto:		INTERCONEXIÓN DE FIBRA ÓPTICA TORNADIJO - CUBILLEJO DE LARA	
Plano:		EMPLAZAMIENTO	Plano Nº: 08
Propiedad:		ASTEOR RED NEUTRA S.L.	
Ingeniería:		GESTIONIZA INFRAESTRUCTURAS S.L.	
Fecha:	ABRIL 2024	Escala:	1/1.000

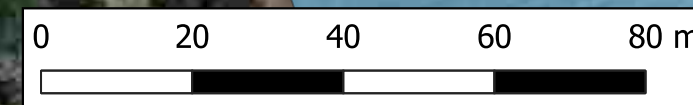


Cubillos del Campo
Polígono 509 - Parcela 9008
Suelo Rustico Común



Cubillos del Campo
Polígono 509 - Parcela 0393
Suelo Rustico Común

Cubillos del Campo
Polígono 509 - Parcela 9014
Suelo Rustico Común

Cubillos del Campo
Polígono 509 - Parcela 9016
Suelo Rustico Común



LEYENDA

-  Interconexión de Fibra Óptica Tornadijo - Cubillejo de Lara
-  Parcelas Catastrales Término Municipal Cubillos del Campo

Proyecto: INTERCONEXIÓN DE FIBRA ÓPTICA
TORNADIJO - CUBILLEJO DE LARA

Plano: EMPLAZAMIENTO Plano Nº: 09

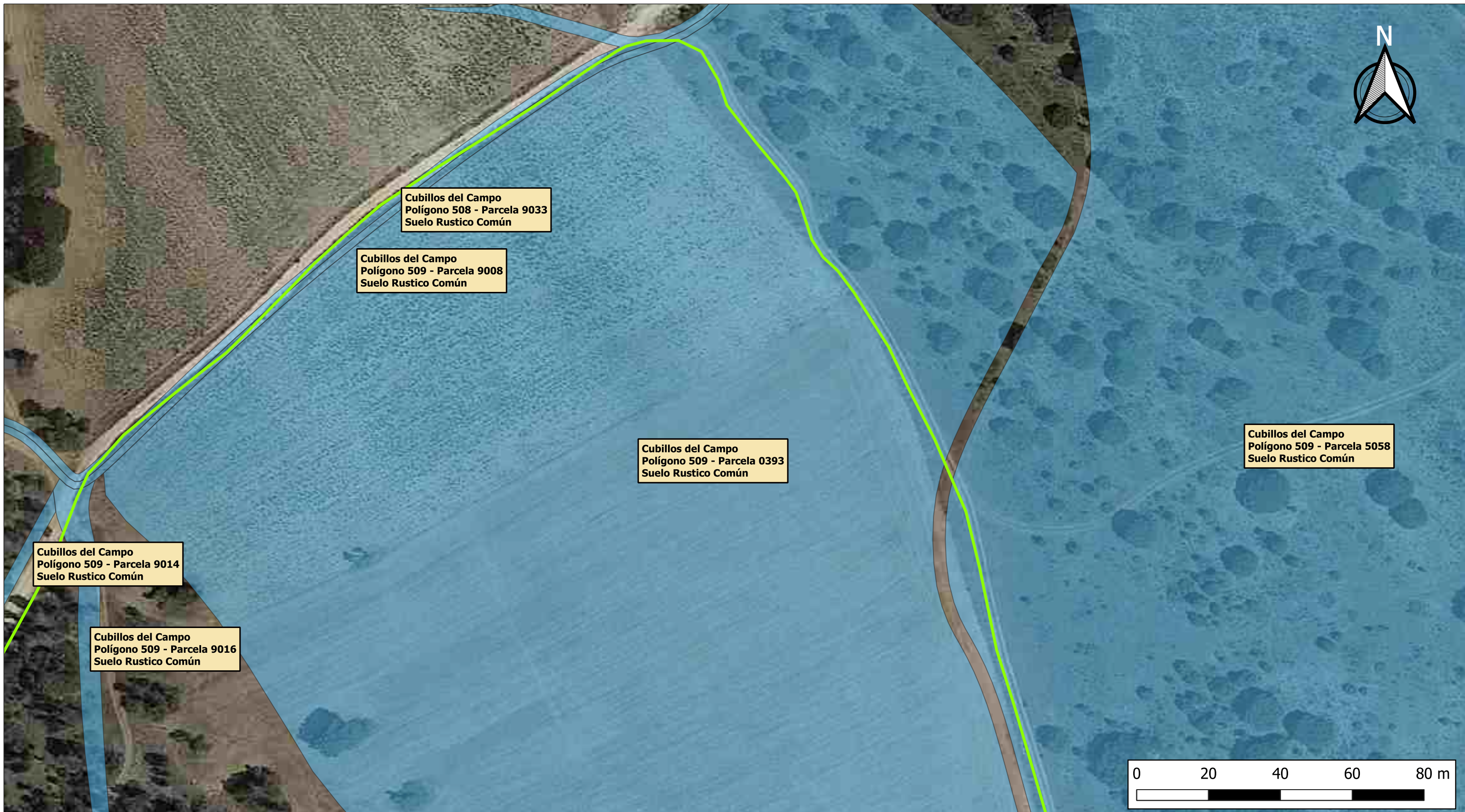
Propiedad: ASTEO RED NEUTRA S.L.

Ingeniería: GESTIONIZA INFRAESTRUCTURAS
S.L.

Fecha: ABRIL 2024 Escala: 1/1.000



GESTIONIZA



Cubillos del Campo
Polígono 508 - Parcela 9033
Suelo Rustico Común

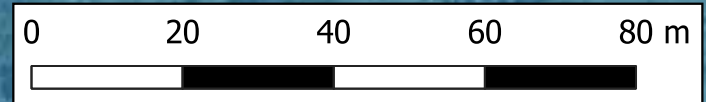
Cubillos del Campo
Polígono 509 - Parcela 9008
Suelo Rustico Común

Cubillos del Campo
Polígono 509 - Parcela 0393
Suelo Rustico Común



Cubillos del Campo
Polígono 509 - Parcela 5058
Suelo Rustico Común

Cubillos del Campo
Polígono 509 - Parcela 9014
Suelo Rustico Común




Cubillos del Campo
Polígono 509 - Parcela 9016
Suelo Rustico Común



LEYENDA

-  Interconexión de Fibra Óptica Tornadijo - Cubillejo de Lara
-  Parcelas Catastrales Término Municipal Cubillos del Campo

Proyecto:	INTERCONEXIÓN DE FIBRA ÓPTICA TORNADIJO - CUBILLEJO DE LARA	
Plano:	EMPLAZAMIENTO	Plano Nº: 10
Propiedad:	ASTEO RED NEUTRA S.L.	
Ingeniería:	GESTIONIZA INFRAESTRUCTURAS S.L.	
Fecha:	ABRIL 2024	Escala: 1/1.000

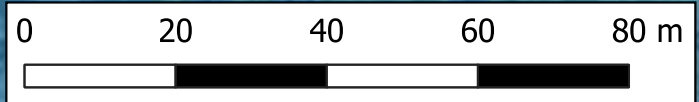








X:448796
Y:4668172

Cubillos del Campo
Polígono 509 - Parcela 0393
Suelo Rustico Común




Cubillos del Campo
Polígono 509 - Parcela 5058
Suelo Rustico Común



LEYENDA

-  Interconexión de Fibra Óptica Tornadijo - Cubillejo de Lara
-  Punto de conexión
-  Parcelas Catastrales Término Municipal Cubillos del Campo
-  Límites Términos Municipales

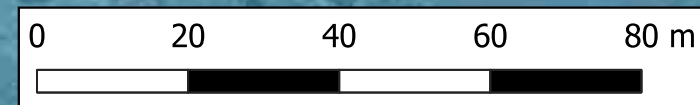
Proyecto:	INTERCONEXIÓN DE FIBRA ÓPTICA TORNADIJO - CUBILLEJO DE LARA	
Plano:	EMPLAZAMIENTO	Plano Nº: 11
Propiedad:	ASTEOD RED NEUTRA S.L.	
Ingeniería:	GESTIONIZA INFRAESTRUCTURAS S.L.	
Fecha:	ABRIL 2024	Escala: 1/1.000








Cubillos del Campo
Polígono 509 - Parcela 5058
Suelo Rustico Común

Cubillos del Campo
Polígono 509 - Parcela 5058
Suelo Rustico Común



LEYENDA

-  Interconexión de Fibra Óptica Tornadijo - Cubillejo de Lara
-  Parcelas Catastrales Término Municipal Cubillos del Campo
-  Limites Términos Municipales

Proyecto: INTERCONEXIÓN DE FIBRA ÓPTICA
TORNADIJO - CUBILLEJO DE LARA

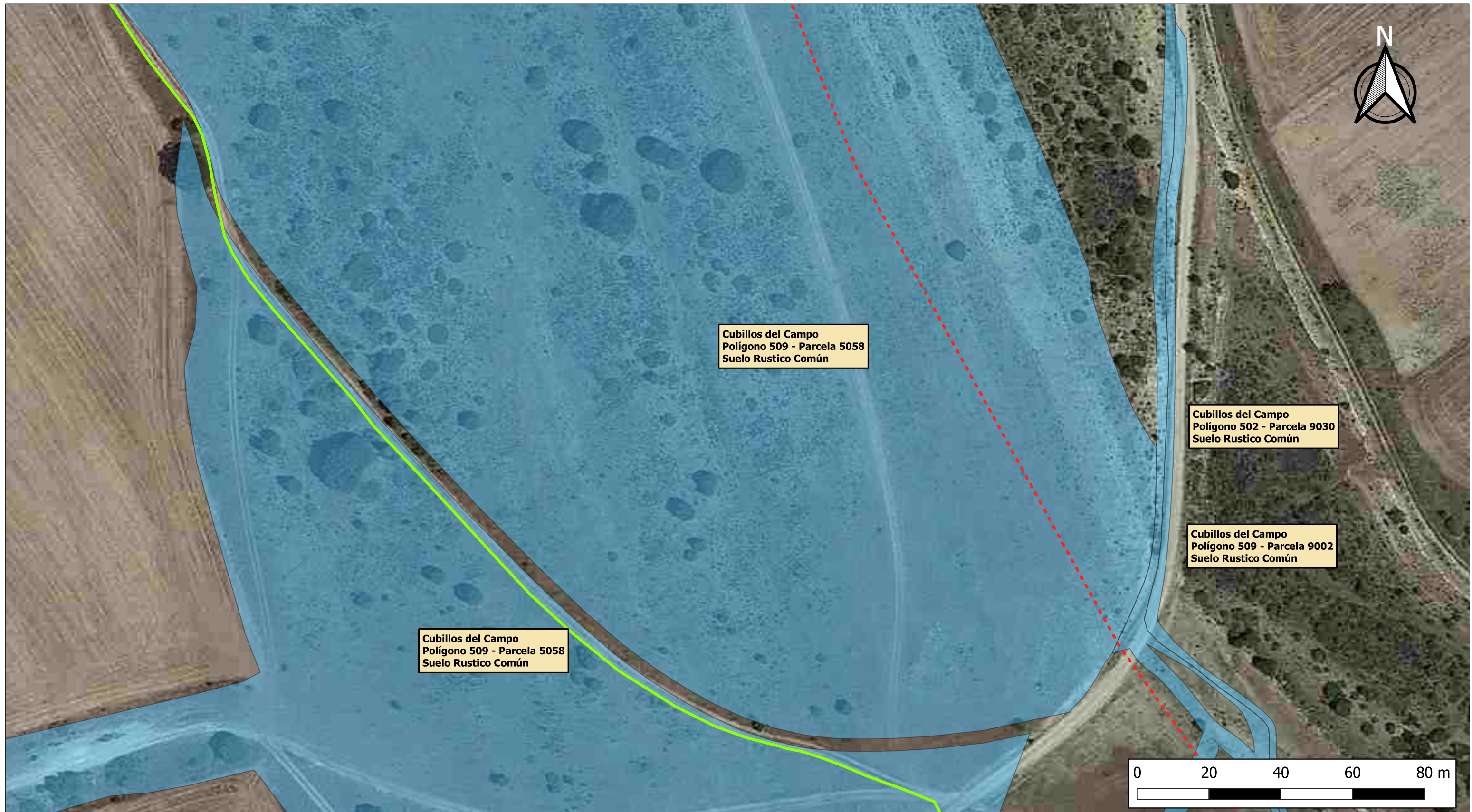
Plano: EMPLAZAMIENTO Plano Nº: 12




Propiedad: ASTEO RED NEUTRA S.L.

Ingeniería: GESTIONIZA INFRAESTRUCTURAS S.L.



Fecha: ABRIL 2024 Escala: 1/1.000





LEYENDA	
	Interconexión de Fibra Óptica Tornadijo - Cubillejo de Lara
	Parcelas Catastrales Término Municipal Cubillos del Campo
	Limites Términos Municipales

Proyecto:	INTERCONEXIÓN DE FIBRA ÓPTICA TORNADIJO - CUBILLEJO DE LARA	
Plano:	EMPLAZAMIENTO	Plano Nº: 13
Propiedad:	ASTEOD RED NEUTRA S.L.	
Ingeniería:	GESTIONIZA INFRAESTRUCTURAS S.L.	
Fecha:	ABRIL 2024	Escala: 1/1.000

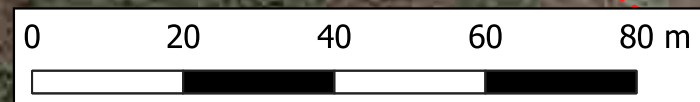



X:449460
Y:4667469

Cubillos del Campo
Polígono 509 - Parcela 5058
Suelo Rustico Común

Cubillos del Campo
Polígono 509 - Parcela 9020
Suelo Rustico Común


Cubillos del Campo
Polígono 502 - Parcela 9030
Suelo Rustico Común



LEYENDA

- Interconexión de Fibra Óptica Tornadijo - Cubillejo de Lara
- Punto de conexión
- Parcelas Catastrales Término Municipal Cubillos del Campo
- Limites Términos Municipales

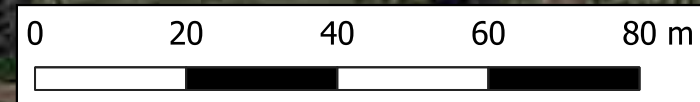
Proyecto:	INTERCONEXIÓN DE FIBRA ÓPTICA TORNADIJO - CUBILLEJO DE LARA	
Plano:	EMPLAZAMIENTO	Plano Nº: 14
Propiedad:	ASTEOR RED NEUTRA S.L.	
Ingeniería:	GESTIONIZA INFRAESTRUCTURAS S.L.	
Fecha:	ABRIL 2024	Escala: 1/1.000








Cubillos del Campo
Polígono 509 - Parcela 5058
Suelo Rustico Común




Cubillos del Campo
Polígono 502 - Parcela 9030
Suelo Rustico Común



LEYENDA

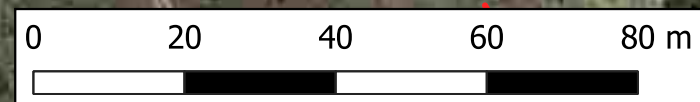
-  Interconexión de Fibra Óptica Tornadijo - Cubillejo de Lara
-  Parcelas Catastrales Término Municipal Cubillos del Campo
-  Limites Términos Municipales

Proyecto:	INTERCONEXIÓN DE FIBRA ÓPTICA TORNADIJO - CUBILLEJO DE LARA	
Plano:	EMPLAZAMIENTO	Plano Nº: 15
Propiedad:	ASTEOD RED NEUTRA S.L.	
Ingeniería:	GESTIONIZA INFRAESTRUCTURAS S.L.	
Fecha:	ABRIL 2024	Escala: 1/1.000










Cubillos del Campo
Polígono 502 - Parcela 9030
Suelo Rustico Común



LEYENDA

-  Interconexión de Fibra Óptica Tornadijo - Cubillejo de Lara
-  Parcelas Catastrales Término Municipal Cubillos del Campo
-  Limites Términos Municipales

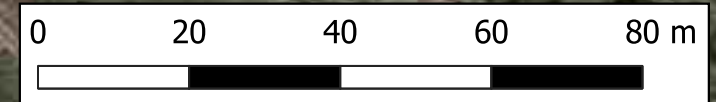
Proyecto:	INTERCONEXIÓN DE FIBRA ÓPTICA TORNADIJO - CUBILLEJO DE LARA	
Plano:	EMPLAZAMIENTO	Plano Nº: 16
Propiedad:	ASTEOR RED NEUTRA S.L.	
Ingeniería:	GESTIONIZA INFRAESTRUCTURAS S.L.	
Fecha:	ABRIL 2024	Escala: 1/1.000





X:450061
Y:4666700



Cubillos del Campo
Polígono 502 - Parcela 9030
Suelo Rustico Común



LEYENDA

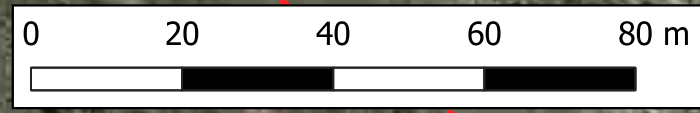
- Interconexión de Fibra Óptica Tornadijo - Cubillejo de Lara
- Punto de conexión
- Parcelas Catastrales Término Municipal Cubillos del Campo
- - - Limites Términos Municipales

Proyecto:	INTERCONEXIÓN DE FIBRA ÓPTICA TORNADIJO - CUBILLEJO DE LARA	
Plano:	EMPLAZAMIENTO	Plano Nº: 17
Propiedad:	ASTEOR RED NEUTRA S.L.	
Ingeniería:	GESTIONIZA INFRAESTRUCTURAS S.L.	
Fecha:	ABRIL 2024	Escala: 1/1.000











Cubillos del Campo
Polígono 502 - Parcela 9030
Suelo Rustico Común



LEYENDA


-  Interconexión de Fibra Óptica Tornadijo - Cubillejo de Lara
-  Parcelas Catastrales Término Municipal Cubillos del Campo
-  Límites Términos Municipales

Proyecto:	INTERCONEXIÓN DE FIBRA ÓPTICA TORNADIJO - CUBILLEJO DE LARA	
Plano:	EMPLAZAMIENTO	Plano Nº: 18
Propiedad:	ASTEOR RED NEUTRA S.L.	
Ingeniería:	GESTIONIZA INFRAESTRUCTURAS S.L.	
Fecha:	ABRIL 2024	Escala: 1/1.000








Cubillos del Campo
Polígono 502 - Parcela 9030
Suelo Rustico Común



LEYENDA

-  Interconexión de Fibra Óptica Tornadijo - Cubillejo de Lara
-  Parcelas Catastrales Término Municipal Cubillos del Campo
-  Limites Términos Municipales

Proyecto:	INTERCONEXIÓN DE FIBRA ÓPTICA TORNADIJO - CUBILLEJO DE LARA	
Plano:	EMPLAZAMIENTO	Plano Nº: 19
Propiedad:	ASTEOR RED NEUTRA S.L.	
Ingeniería:	GESTIONIZA INFRAESTRUCTURAS S.L.	
Fecha:	ABRIL 2024	Escala: 1/1.000





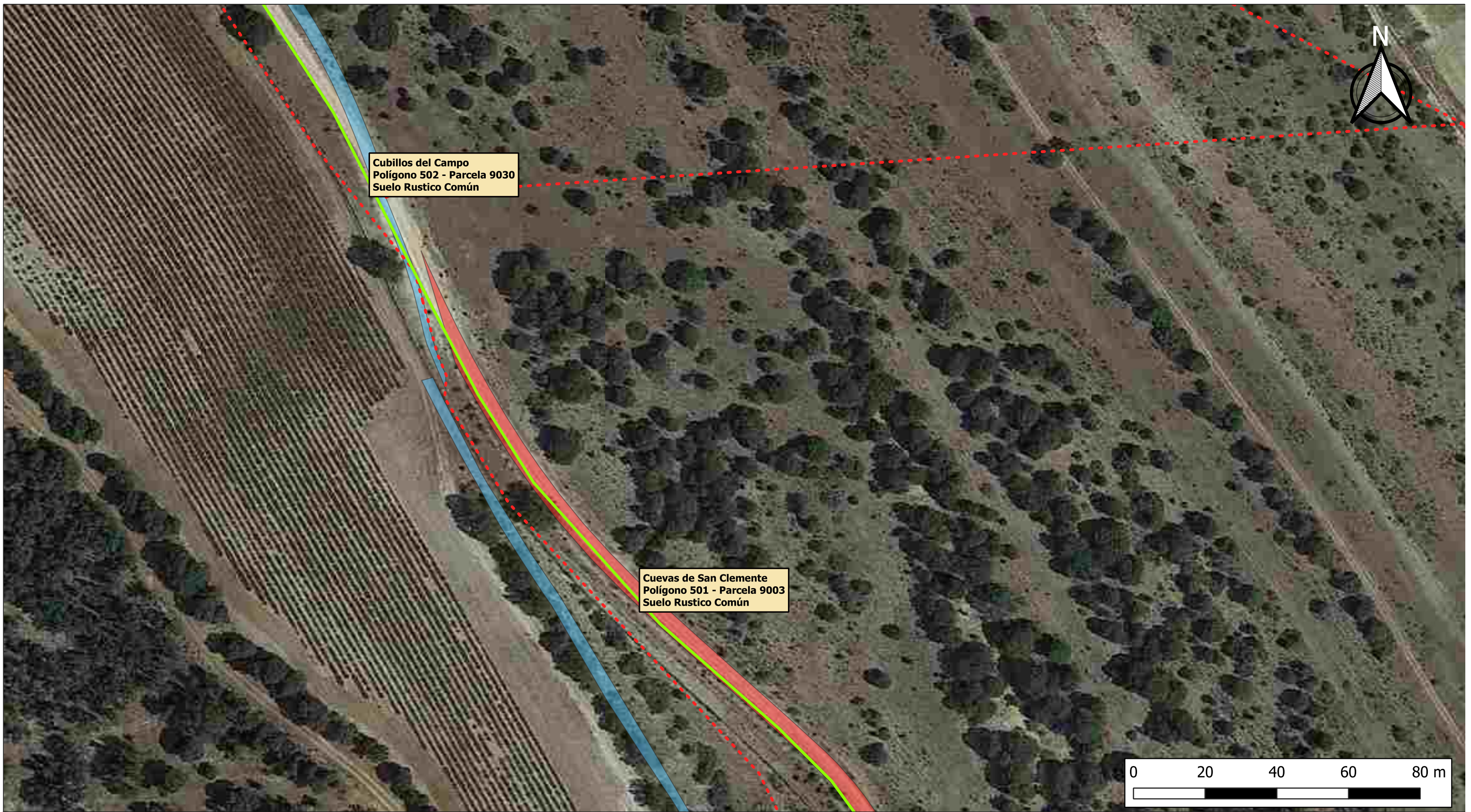


LEYENDA

- Interconexión de Fibra Óptica Tornadijo - Cubillejo de Lara
- Punto de conexión
- Parcelas Catastrales Término Municipal Cubillos del Campo
- - - Limites Términos Municipales

Proyecto:	INTERCONEXIÓN DE FIBRA ÓPTICA TORNADIJO - CUBILLEJO DE LARA	
Plano:	EMPLAZAMIENTO	Plano Nº: 20
Propiedad:	ASTEOR RED NEUTRA S.L.	
Ingeniería:	GESTIONIZA INFRAESTRUCTURAS S.L.	
Fecha:	ABRIL 2024	Escala: 1/1.000



GESTIONIZA



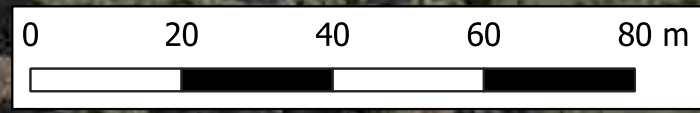
Cubillos del Campo
 Polígono 502 - Parcela 9030
 Suelo Rustico Común

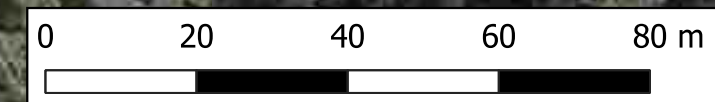
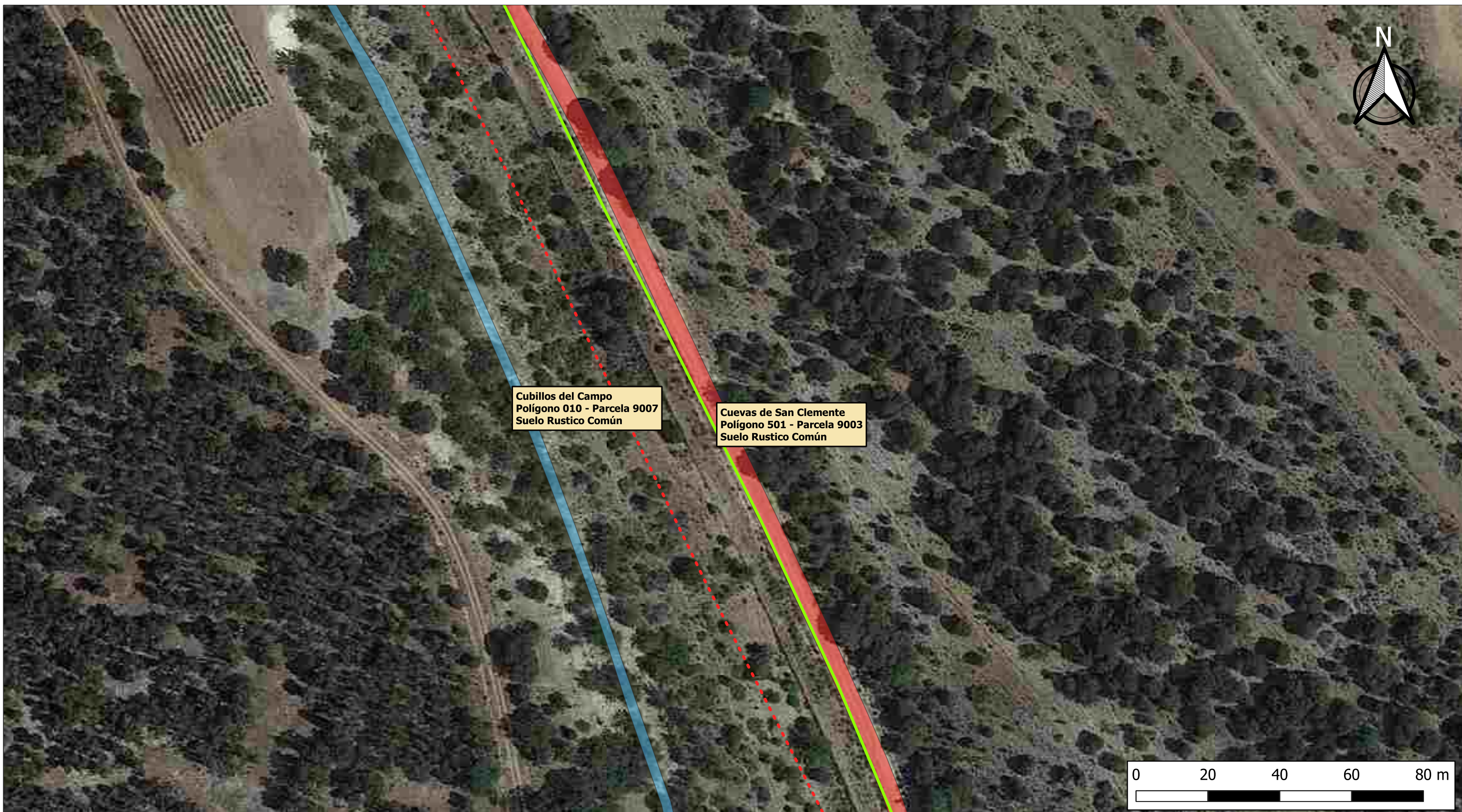
Cuevas de San Clemente
 Polígono 501 - Parcela 9003
 Suelo Rustico Común

LEYENDA





- Interconexión de Fibra Óptica Tornadijo - Cubillejo de Lara
- Parcelas Catastrales Término Municipal Cubillos del Campo
- Parcelas Catastrales Término Municipal Cuevas de San Clemente
- - - Limites Términos Municipales

Proyecto:		INTERCONEXIÓN DE FIBRA ÓPTICA TORNADIJO - CUBILLEJO DE LARA	
Plano:	EMPLAZAMIENTO	Plano Nº:	21
Propiedad:	ASTEOR RED NEUTRA S.L.		
Ingeniería:	GESTIONIZA INFRAESTRUCTURAS S.L.		
Fecha:	ABRIL 2024	Escala:	1/1.000






LEYENDA

-  Interconexión de Fibra Óptica Tornadijo - Cubillejo de Lara
-  Parcelas Catastrales Término Municipal Cubillos del Campo
-  Parcelas Catastrales Término Municipal Cuevas de San Clemente
-  Limites Términos Municipales

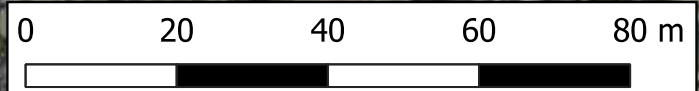
Proyecto:	INTERCONEXIÓN DE FIBRA ÓPTICA TORNADIJO - CUBILLEJO DE LARA	
Plano:	EMPLAZAMIENTO	Plano Nº: 22
Propiedad:	ASTEOR RED NEUTRA S.L.	
Ingeniería:	GESTIONIZA INFRAESTRUCTURAS S.L.	
Fecha:	ABRIL 2024	Escala: 1/1.000









Cubillos del Campo
Polígono 010 - Parcela 9007
Suelo Rustico Común


Cuevas de San Clemente
Polígono 501 - Parcela 9003
Suelo Rustico Común



LEYENDA

-  Interconexión de Fibra Óptica Tornadijo - Cubillejo de Lara
-  Parcelas Catastrales Término Municipal Cubillos del Campo
-  Parcelas Catastrales Término Municipal Cuevas de San Clemente
-  Limites Términos Municipales

Proyecto:	INTERCONEXIÓN DE FIBRA ÓPTICA TORNADIJO - CUBILLEJO DE LARA	
Plano:	EMPLAZAMIENTO	Plano Nº: 23
Propiedad:	ASTEOR RED NEUTRA S.L.	
Ingeniería:	GESTIONIZA INFRAESTRUCTURAS S.L.	
Fecha:	ABRIL 2024	Escala: 1/1.000





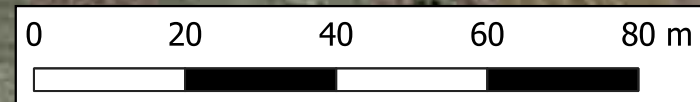
Cuevas de San Clemente
Polígono 501 - Parcela 9003
Suelo Rustico Común

Cubillos del Campo
Polígono 010 - Parcela 9007
Suelo Rustico Común






X:451052
Y:4665070

Cuevas de San Clemente
Polígono 501 - Parcela 9004
Suelo Rustico Común



Cuevas de San Clemente
Polígono 505 - Parcela 6356
Suelo Rustico Común

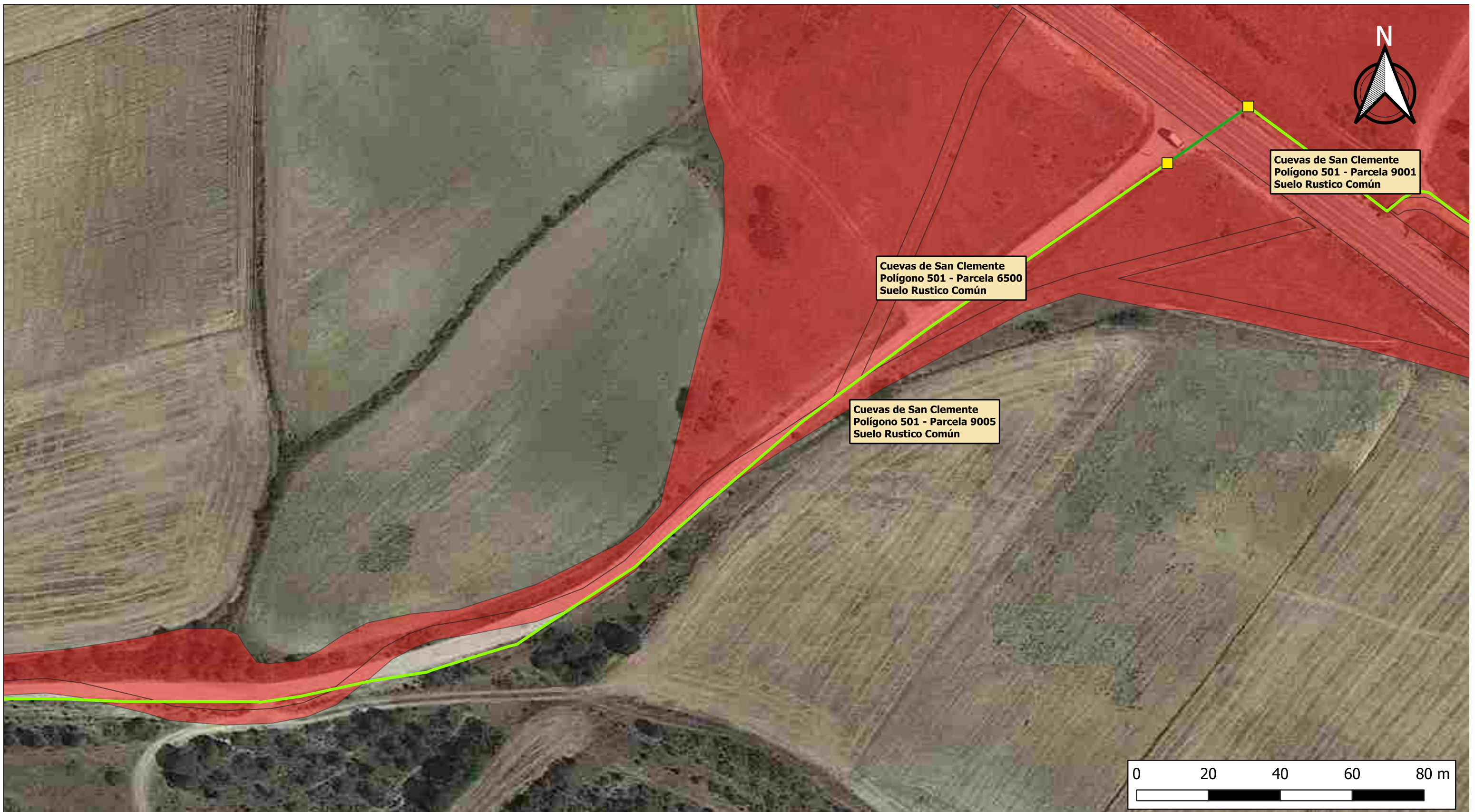


LEYENDA

-  Interconexión de Fibra Óptica Tornadijo - Cubillejo de Lara
-  Punto de conexión
-  Parcelas Catastrales Término Municipal Cubillos del Campo
-  Parcelas Catastrales Término Municipal Cuevas de San Clemente
-  Limites Términos Municipales

Proyecto:	INTERCONEXIÓN DE FIBRA ÓPTICA TORNADIJO - CUBILLEJO DE LARA	
Plano:	EMPLAZAMIENTO	Plano Nº: 24
Propiedad:	ASTEOR RED NEUTRA S.L.	
Ingeniería:	GESTIONIZA INFRAESTRUCTURAS S.L.	
Fecha:	ABRIL 2024	Escala: 1/1.000





LEYENDA

- Interconexión de Fibra Óptica Tornadijo - Cubillejo de Lara
- Perforacion horizontal dirigida
- Punto de conexión
- Parcelas Catastrales Término Municipal Cuebas de San Clemente

Proyecto:		INTERCONEXIÓN DE FIBRA ÓPTICA TORNADIJO - CUBILLEJO DE LARA	
Plano:		EMPLAZAMIENTO	Plano Nº: 25
Propiedad:		ASTEOD RED NEUTRA S.L.	
Ingeniería:		GESTIONIZA INFRAESTRUCTURAS S.L.	
Fecha:		ABRIL 2024	Escala: 1/1.000





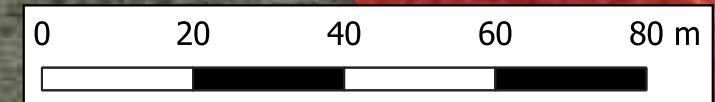
X:451889
Y:4665278

Cuevas de San Clemente
Polígono 501 - Parcela 9005
Suelo Rustico Común




Cuevas de San Clemente
Polígono 501 - Parcela 5037
Suelo Rustico Común

Cuevas de San Clemente
Polígono 501 - Parcela 9012
Suelo Rustico Común




Cuevas de San Clemente
Polígono 501 - Parcela 9001
Suelo Rustico Común



LEYENDA



-  Interconexión de Fibra Óptica Tornadijo - Cubillejo de Lara
-  Punto de conexión
-  Parcelas Catastrales Término Municipal Cuevas de San Clemente

Proyecto:	INTERCONEXIÓN DE FIBRA ÓPTICA TORNADIJO - CUBILLEJO DE LARA	
Plano:	EMPLAZAMIENTO	Plano Nº: 26
Propiedad:	ASTEOD RED NEUTRA S.L.	
Ingeniería:	GESTIONIZA INFRAESTRUCTURAS S.L.	
Fecha:	ABRIL 2024	Escala: 1/1.000






LEYENDA

-  Interconexión de Fibra Óptica Tornadijo - Cubillejo de Lara
-  Parcelas Catastrales Término Municipal Cuevas de San Clemente

Proyecto:	INTERCONEXIÓN DE FIBRA ÓPTICA TORNADIJO - CUBILLEJO DE LARA	
Plano:	EMPLAZAMIENTO	Plano Nº: 27
Propiedad:	ASTEOD RED NEUTRA S.L.	
Ingeniería:	GESTIONIZA INFRAESTRUCTURAS S.L.	
Fecha:	ABRIL 2024	Escala: 1/1.000





Cuevas de San Clemente
Polígono 501 - Parcela 5037
Suelo Rustico Común

Cuevas de San Clemente
Polígono 501 - Parcela 5037
Suelo Rustico Común

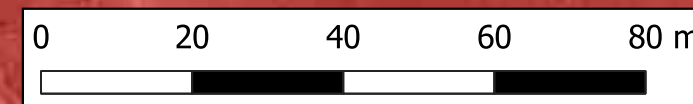
Cuevas de San Clemente
Polígono 501 - Parcela 9012
Suelo Rustico Común

Cuevas de San Clemente
Polígono 501 - Parcela 5002
Suelo Rustico Común




Cuevas de San Clemente
Polígono 501 - Parcela 9013
Suelo Rustico Común

X:452695
Y:4664710

Cuevas de San Clemente
Polígono 501 - Parcela 9001
Suelo Rustico Común



LEYENDA

-  Interconexión de Fibra Óptica Tornadijo - Cubillejo de Lara
-  Punto de conexión
-  Parcelas Catastrales Término Municipal Cuevas de San Clemente

Proyecto: INTERCONEXIÓN DE FIBRA ÓPTICA
TORNADIJO - CUBILLEJO DE LARA

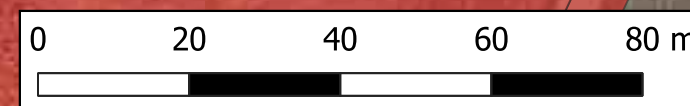
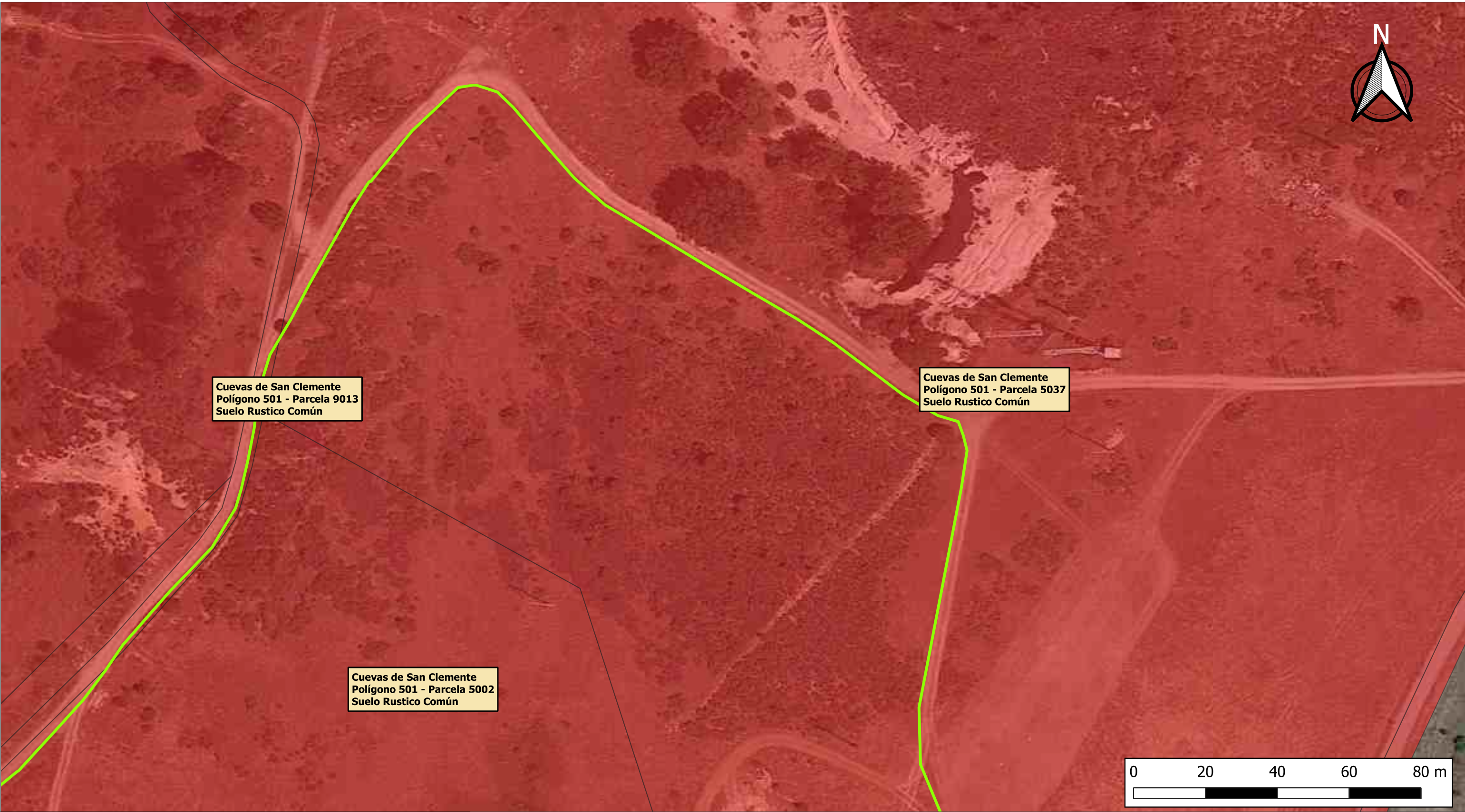
Plano: EMPLAZAMIENTO Plano Nº: 28

Propiedad: ASTEO RED NEUTRA S.L.



Ingeniería: GESTIONIZA INFRAESTRUCTURAS S.L.

Fecha: ABRIL 2024 Escala: 1/1.000





LEYENDA

-  Interconexión de Fibra Óptica Tornadijo - Cubillejo de Lara
-  Parcelas Catastrales Término Municipal Cuevas de San Clemente

Proyecto:	INTERCONEXIÓN DE FIBRA ÓPTICA TORNADIJO - CUBILLEJO DE LARA	
Plano:	EMPLAZAMIENTO	Plano Nº: 29
Propiedad:	ASTEOR RED NEUTRA S.L.	
Ingeniería:	GESTIONIZA INFRAESTRUCTURAS S.L.	
Fecha:	ABRIL 2024	Escala: 1/1.000





Cuevas de San Clemente
Polígono 501 - Parcela 5037
Suelo Rustico Común

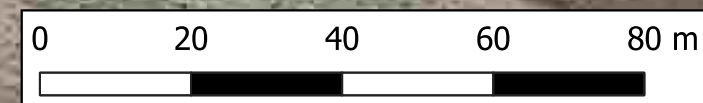
Cuevas de San Clemente
Polígono 502 - Parcela 5775
Suelo Rustico Común

Cuevas de San Clemente
Polígono 501 - Parcela 5002
Suelo Rustico Común




Cuevas de San Clemente
Polígono 501 - Parcela 9015
Suelo Rustico Común

X:453251
Y:4664588

Cuevas de San Clemente
Polígono 502 - Parcela 9012
Suelo Rustico Común



LEYENDA

-  Interconexión de Fibra Óptica Tornadijo - Cubillejo de Lara
-  Punto de conexión
-  Parcelas Catastrales Término Municipal Cuevas de San Clemente

Proyecto: INTERCONEXIÓN DE FIBRA ÓPTICA
TORNADIJO - CUBILLEJO DE LARA

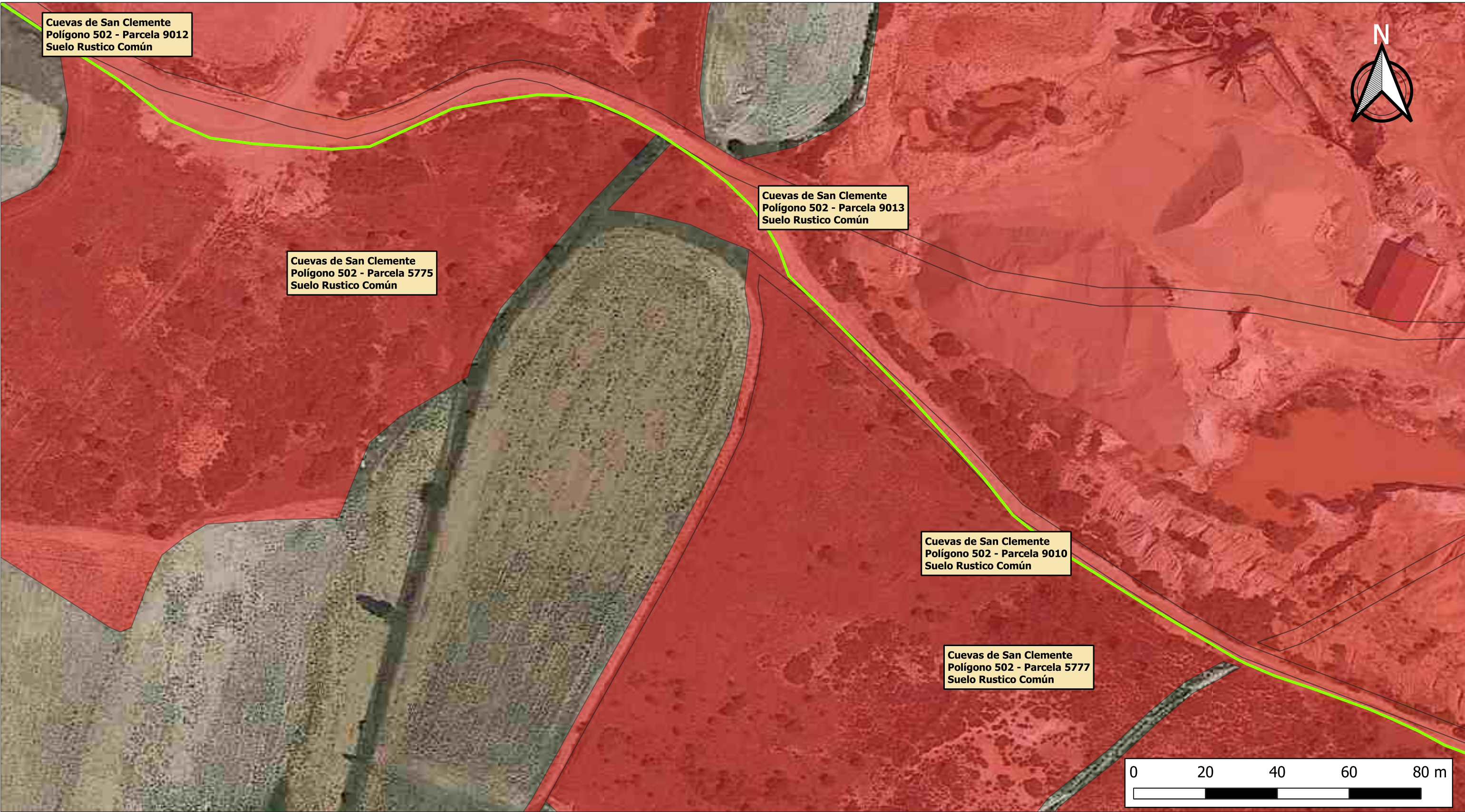
Plano: EMPLAZAMIENTO Plano Nº: 30

Propiedad: ASTEO RED NEUTRA S.L.

Ingeniería: GESTIONIZA INFRAESTRUCTURAS S.L.

Fecha: ABRIL 2024 Escala: 1/1.000





LEYENDA

- Interconexión de Fibra Óptica Tornadijo - Cubillejo de Lara
- Parcelas Catastrales Término Municipal Cuevas de San Clemente

Proyecto:	INTERCONEXIÓN DE FIBRA ÓPTICA TORNADIJO - CUBILLEJO DE LARA	
Plano:	EMPLAZAMIENTO	Plano Nº: 31
Propiedad:	ASTEOD RED NEUTRA S.L.	
Ingeniería:	GESTIONIZA INFRAESTRUCTURAS S.L.	
Fecha:	ABRIL 2024	Escala: 1/1.000



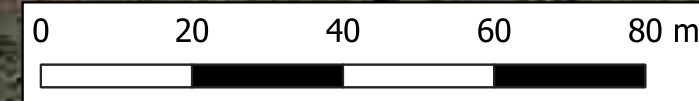


Cuevas de San Clemente
Polígono 502 - Parcela 9013
Suelo Rustico Común




Cuevas de San Clemente
Polígono 502 - Parcela 5777
Suelo Rustico Común

Cuevas de San Clemente
Polígono 502 - Parcela 9010
Suelo Rustico Común



X:454110
Y:4664322



LEYENDA

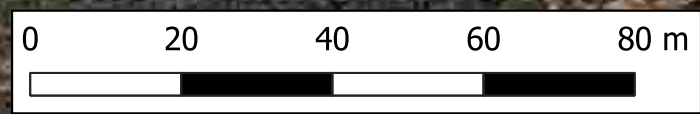
-  Interconexión de Fibra Óptica Tornadijo - Cubillejo de Lara
-  Punto de conexión
-  Parcelas Catastrales Término Municipal Cuevas de San Clemente

Proyecto:	INTERCONEXIÓN DE FIBRA ÓPTICA TORNADIJO - CUBILLEJO DE LARA	
Plano:	EMPLAZAMIENTO	Plano Nº: 32
Propiedad:	ASTEOR RED NEUTRA S.L.	
Ingeniería:	GESTIONIZA INFRAESTRUCTURAS S.L.	
Fecha:	ABRIL 2024	Escala: 1/1.000






Cuevas de San Clemente
Polígono 502 - Parcela 9006
Suelo Rustico Común

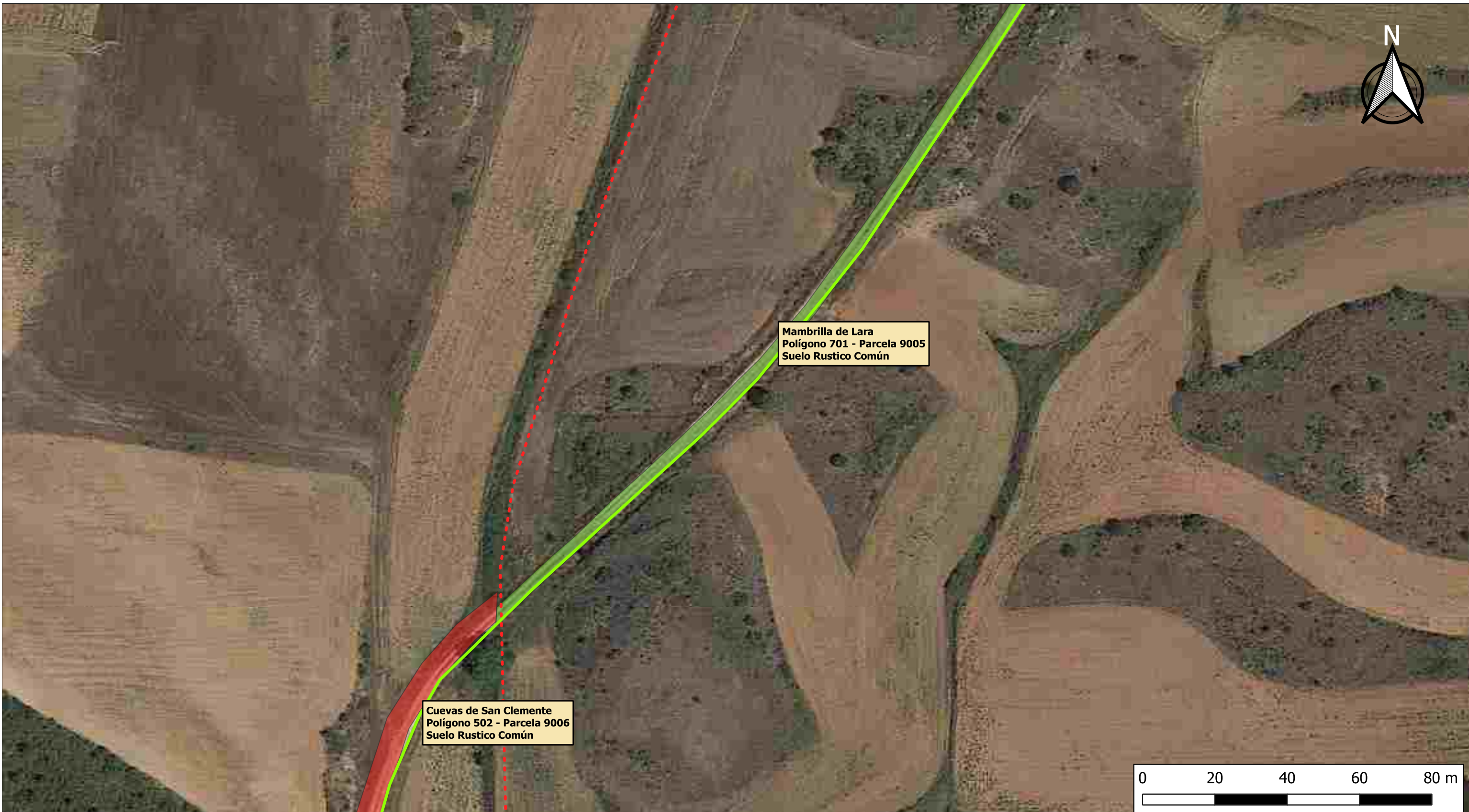


LEYENDA





- Interconexión de Fibra Óptica Tornadijo - Cubillejo de Lara
- Parcelas Catastrales Término Municipal Cuevas de San Clemente
- Límites Términos Municipales

Proyecto:	INTERCONEXIÓN DE FIBRA ÓPTICA TORNADIJO - CUBILLEJO DE LARA	
Plano:	EMPLAZAMIENTO	Plano Nº: 33
Propiedad:	ASTEOD RED NEUTRA S.L.	
Ingeniería:	GESTIONIZA INFRAESTRUCTURAS S.L.	
Fecha:	ABRIL 2024	Escala: 1/1.000





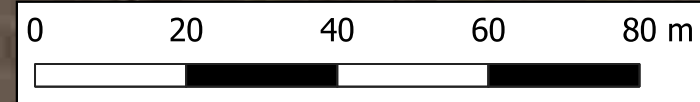
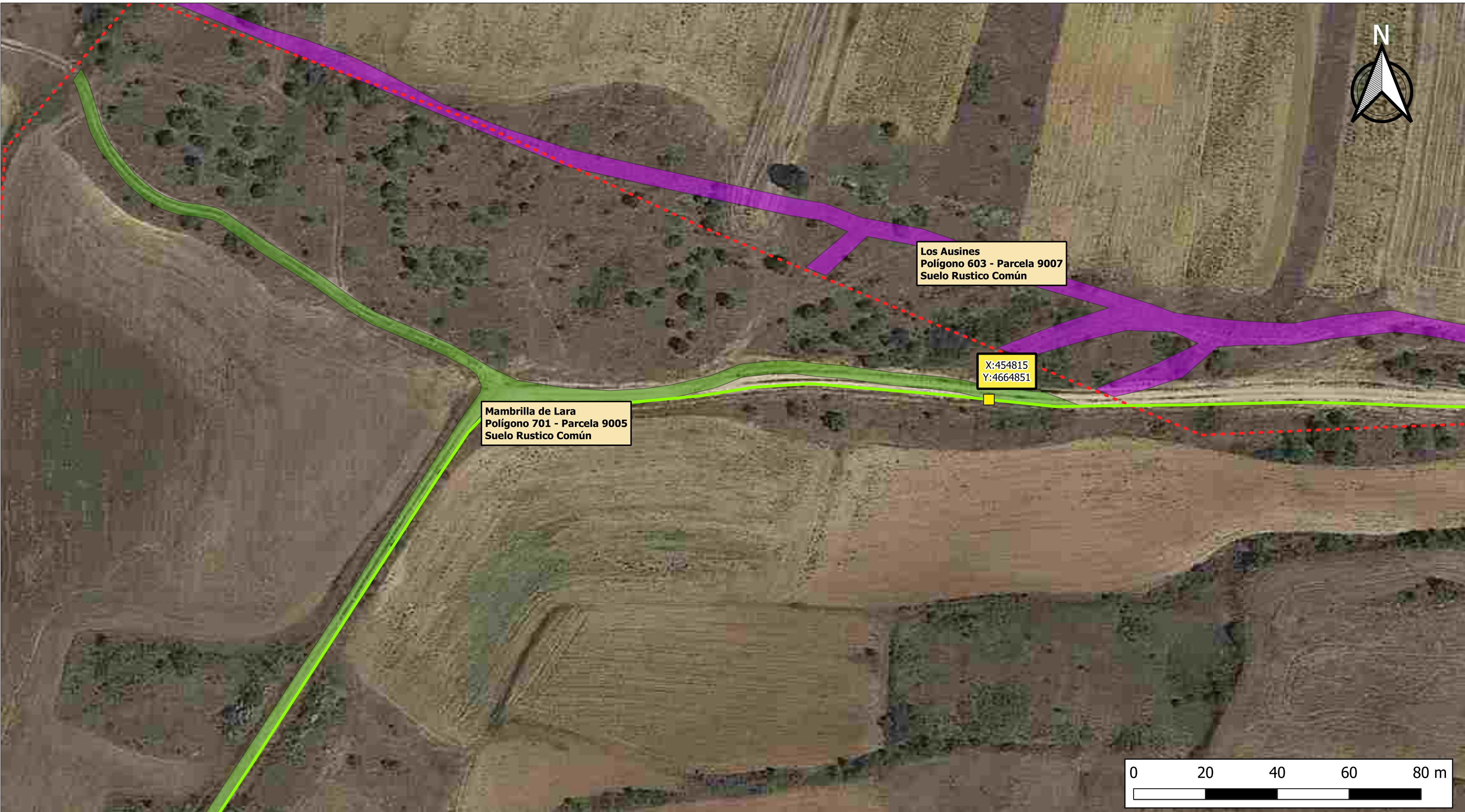


LEYENDA


-  Interconexión de Fibra Óptica Tornadijo - Cubillejo de Lara
-  Parcelas Catastrales Término Municipal Cuevas de San Clemente
-  Parcelas Catastrales Término Municipal Mambrilla de Lara
-  Limites Términos Municipales

Proyecto:	INTERCONEXIÓN DE FIBRA ÓPTICA TORNADIJO - CUBILLEJO DE LARA	
Plano:	EMPLAZAMIENTO	Plano Nº: 34
Propiedad:	ASTEOD RED NEUTRA S.L.	
Ingeniería:	GESTIONIZA INFRAESTRUCTURAS S.L.	
Fecha:	ABRIL 2024	Escala: 1/1.000



GESTIONIZA

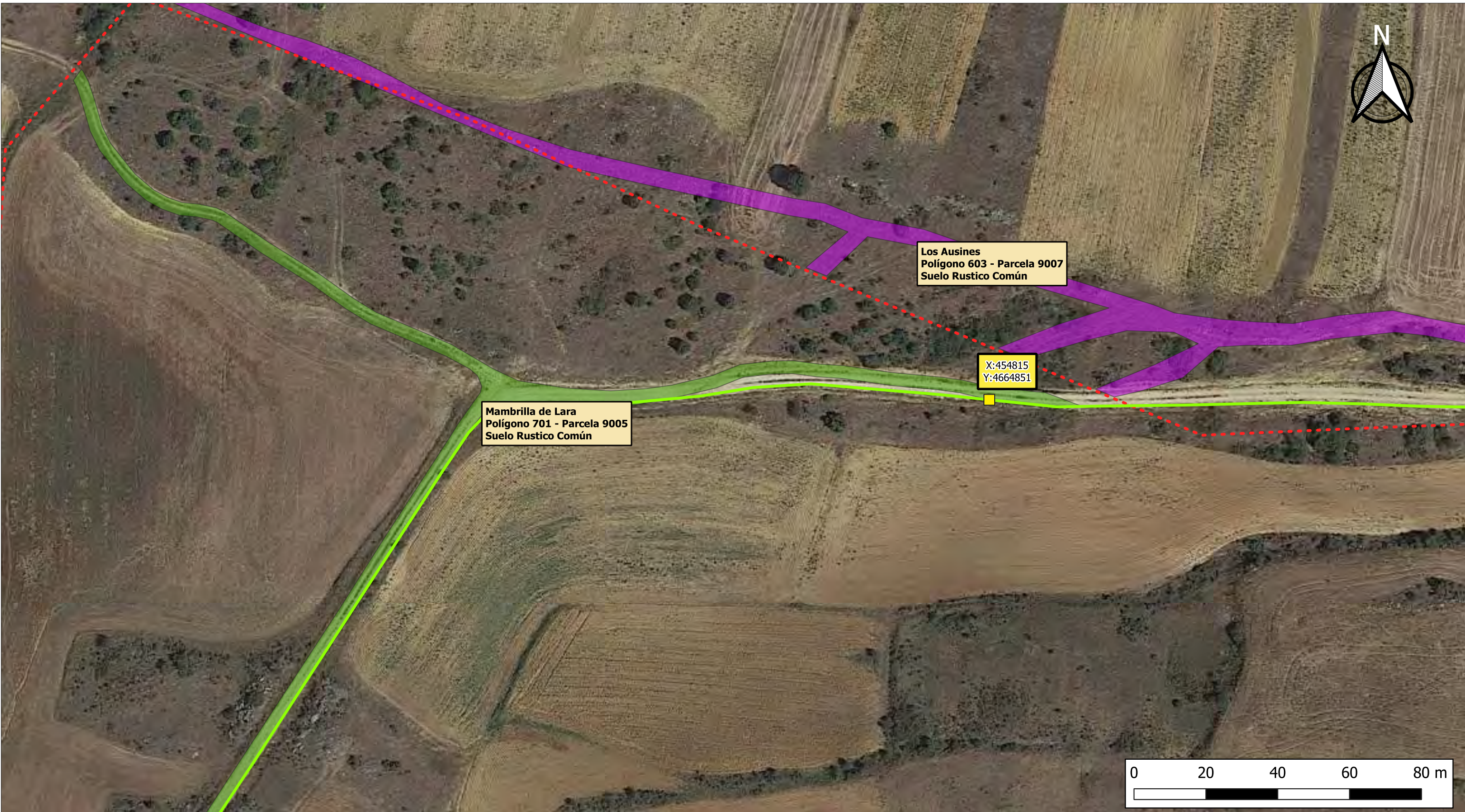


LEYENDA

-  Interconexión de Fibra Óptica Tornadijo - Cubillejo de Lara
-  Punto de conexión
-  Parcelas Catastrales Término Municipal Mambrilla de Lara
-  Parcelas Catastrales Término Municipal Los Ausines
-  Limites Términos Municipales

Proyecto:	INTERCONEXIÓN DE FIBRA ÓPTICA TORNADIJO - CUBILLEJO DE LARA	
Plano:	EMPLAZAMIENTO	Plano Nº: 35
Propiedad:	ASTEO RED NEUTRA S.L.	
Ingeniería:	GESTIONIZA INFRAESTRUCTURAS S.L.	
Fecha:	ABRIL 2024	Escala: 1/1.000

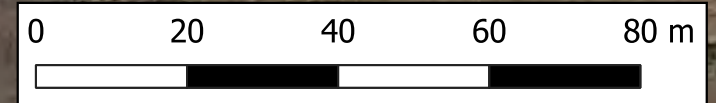


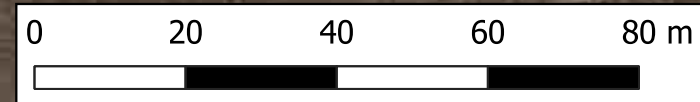
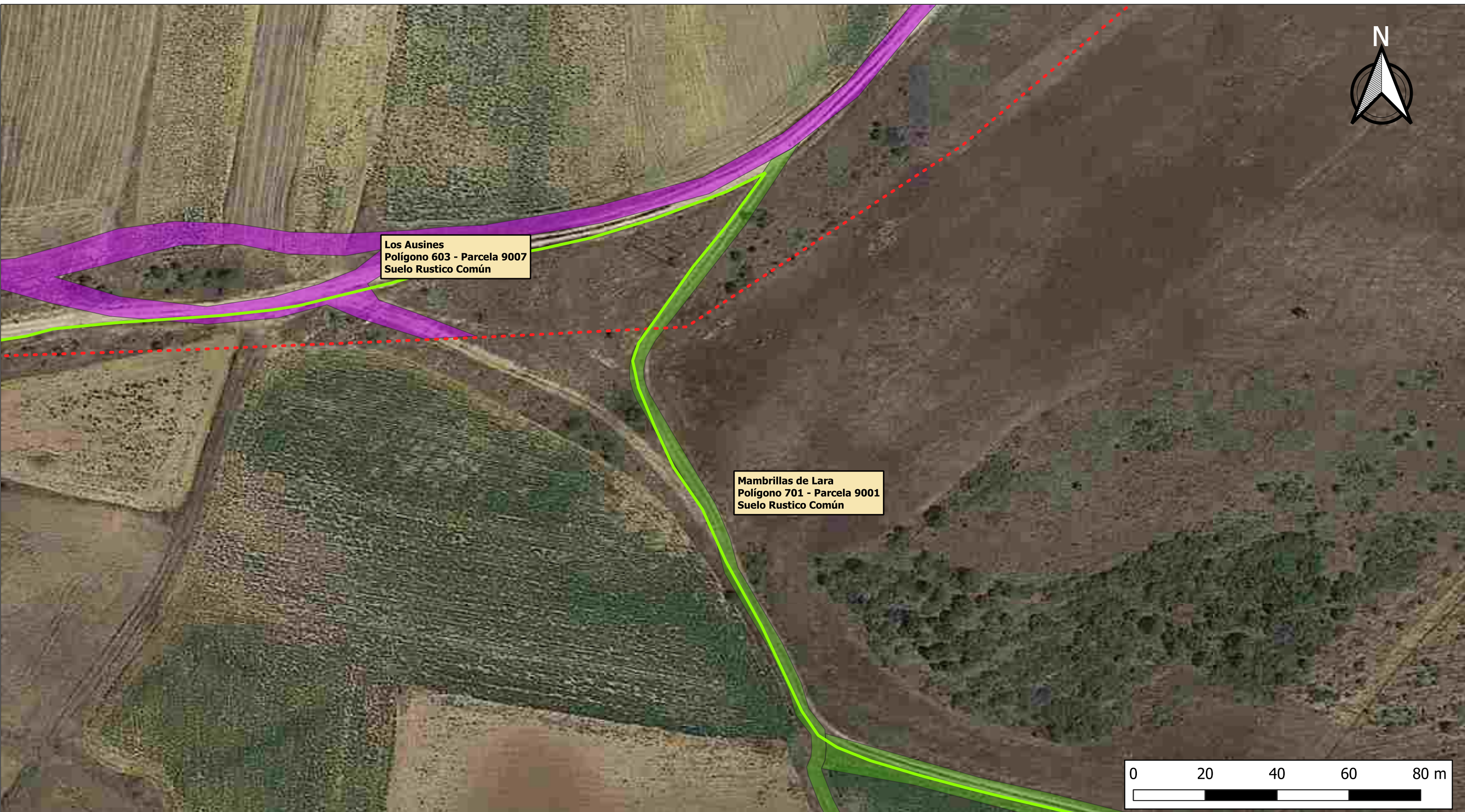


LEYENDA

- Interconexión de Fibra Óptica Tornadijo - Cubillejo de Lara
- Punto de conexión
- Parcelas Catastrales Término Municipal Mambrilla de Lara
- Parcelas Catastrales Término Municipal Los Ausines
- - - Limites Términos Municipales

Proyecto:		INTERCONEXIÓN DE FIBRA ÓPTICA TORNADIJO - CUBILLEJO DE LARA	
Plano:		EMPLAZAMIENTO	Plano Nº: 36
Propiedad:		ASTEOR RED NEUTRA S.L.	
Ingeniería:		GESTIONIZA INFRAESTRUCTURAS S.L.	
Fecha:	ABRIL 2024	Escala:	1/1.000







LEYENDA

- Interconexión de Fibra Óptica Tornadijo - Cubillejo de Lara
- Parcelas Catastrales Término Municipal Mambrillas de Lara
- Parcelas Catastrales Término Municipal Los Ausines
- - - Limites Términos Municipales

Proyecto:		INTERCONEXIÓN DE FIBRA ÓPTICA TORNADIJO - CUBILLEJO DE LARA	
Plano:		EMPLAZAMIENTO	Plano Nº: 37
Propiedad:		ASTEOR RED NEUTRA S.L.	
Ingeniería:		GESTIONIZA INFRAESTRUCTURAS S.L.	
Fecha:	ABRIL 2024	Escala:	1/1.000

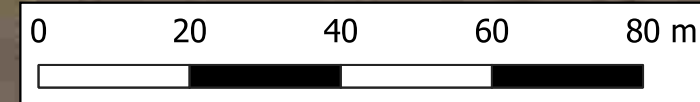


GESTIONIZA






Mambrillas de Lara
Polígono 701 - Parcela 9001
Suelo Rustico Común

Mambrillas de Lara
Polígono 701 - Parcela 9002
Suelo Rustico Común




X:455619
Y:4664608



LEYENDA

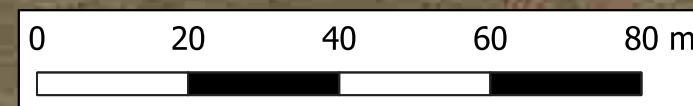
-  Interconexión de Fibra Óptica Tornadijo - Cubillejo de Lara
-  Punto de conexión
-  Parcelas Catastrales Término Municipal Mambrillas de Lara

Proyecto:	INTERCONEXIÓN DE FIBRA ÓPTICA TORNADIJO - CUBILLEJO DE LARA	
Plano:	EMPLAZAMIENTO	Plano Nº: 38
Propiedad:	ASTEO RED NEUTRA S.L.	
Ingeniería:	GESTIONIZA INFRAESTRUCTURAS S.L.	
Fecha:	ABRIL 2024	Escala: 1/1.000










Mambrillas de Lara
Polígono 701 - Parcela 9002
Suelo Rustico Común



LEYENDA

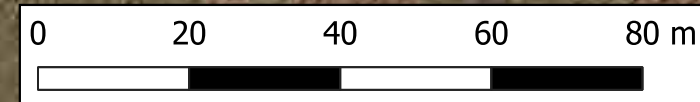
-  Interconexión de Fibra Óptica Tornadijo - Cubillejo de Lara
-  Parcelas Catastrales Término Municipal Mambrillas de Lara

Proyecto:	INTERCONEXIÓN DE FIBRA ÓPTICA TORNADIJO - CUBILLEJO DE LARA	
Plano:	EMPLAZAMIENTO	Plano Nº: 39
Propiedad:	ASTEOD RED NEUTRA S.L.	
Ingeniería:	GESTIONIZA INFRAESTRUCTURAS S.L.	
Fecha:	ABRIL 2024	Escala: 1/1.000









Mambrillas de Lara
Polígono 701 - Parcela 9002
Suelo Rustico Común



LEYENDA

-  Interconexión de Fibra Óptica Tornadijo - Cubillejo de Lara
-  Parcelas Catastrales Término Municipal Mambrillas de Lara

Proyecto:	INTERCONEXIÓN DE FIBRA ÓPTICA TORNADIJO - CUBILLEJO DE LARA	
Plano:	EMPLAZAMIENTO	Plano Nº: 40
Propiedad:	ASTEO RED NEUTRA S.L.	
Ingeniería:	GESTIONIZA INFRAESTRUCTURAS S.L.	
Fecha:	ABRIL 2024	Escala: 1/1.000

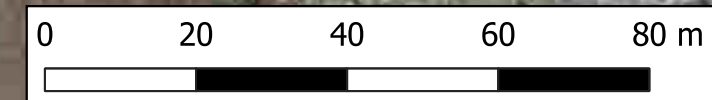







X:456562
Y:4664321

Mambrillas de Lara
Polígono 701 - Parcela 9002
Suelo Rustico Común


Mambrillas de Lara
Polígono 703 - Parcela 9007
Suelo Rustico Común



LEYENDA

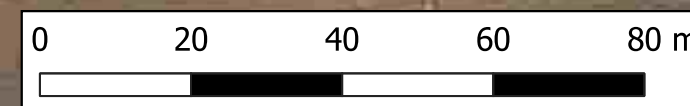
-  Interconexión de Fibra Óptica Tornadijo - Cubillejo de Lara
-  Punto de conexión
-  Parcelas Catastrales Término Municipal Mambrillas de Lara

Proyecto:	INTERCONEXIÓN DE FIBRA ÓPTICA TORNADIJO - CUBILLEJO DE LARA	
Plano:	EMPLAZAMIENTO	Plano Nº: 41
Propiedad:	ASTEOD RED NEUTRA S.L.	
Ingeniería:	GESTIONIZA INFRAESTRUCTURAS S.L.	
Fecha:	ABRIL 2024	Escala: 1/1.000









Mambrillas de Lara
Polígono 703 - Parcela 9007
Suelo Rustico Común



LEYENDA




-  Interconexión de Fibra Óptica Tornadijo - Cubillejo de Lara
-  Parcelas Catastrales Término Municipal Mambrillas de Lara

Proyecto:	INTERCONEXIÓN DE FIBRA ÓPTICA TORNADIJO - CUBILLEJO DE LARA	
Plano:	EMPLAZAMIENTO	Plano Nº: 42
Propiedad:	ASTEOD RED NEUTRA S.L.	
Ingeniería:	GESTIONIZA INFRAESTRUCTURAS S.L.	
Fecha:	ABRIL 2024	Escala: 1/1.000








LEYENDA



-  Interconexión de Fibra Óptica Tornadijo - Cubillejo de Lara
-  Punto de conexión
-  Parcelas Catastrales Término Municipal Mambrillas de Lara

Proyecto:	INTERCONEXIÓN DE FIBRA ÓPTICA TORNADIJO - CUBILLEJO DE LARA	
Plano:	EMPLAZAMIENTO	Plano Nº: 43
Propiedad:	ASTEOR RED NEUTRA S.L.	
Ingeniería:	GESTIONIZA INFRAESTRUCTURAS S.L.	
Fecha:	ABRIL 2024	Escala: 1/1.000





LEYENDA

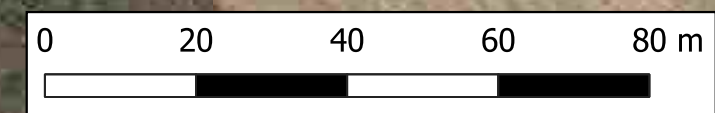
-  Interconexión de Fibra Óptica Tornadijo - Cubillejo de Lara
-  Parcelas Catastrales Término Municipal Mambrillas de Lara

Proyecto:	INTERCONEXIÓN DE FIBRA ÓPTICA TORNADIJO - CUBILLEJO DE LARA	
Plano:	EMPLAZAMIENTO	Plano Nº: 44
Propiedad:	ASTEOD RED NEUTRA S.L.	
Ingeniería:	GESTIONIZA INFRAESTRUCTURAS S.L.	
Fecha:	ABRIL 2024	Escala: 1/1.000









Mambrillas de Lara
Polígono 705 - Parcela 9001
Suelo Rustico Común



LEYENDA

-  Interconexión de Fibra Óptica Tornadijo - Cubillejo de Lara
-  Parcelas Catastrales Término Municipal Mambrillas de Lara

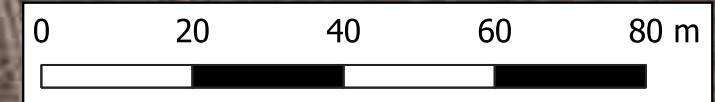
Proyecto:	INTERCONEXIÓN DE FIBRA ÓPTICA TORNADIJO - CUBILLEJO DE LARA	
Plano:	EMPLAZAMIENTO	Plano Nº: 45
Propiedad:	ASTEOD RED NEUTRA S.L.	
Ingeniería:	GESTIONIZA INFRAESTRUCTURAS S.L.	
Fecha:	ABRIL 2024	Escala: 1/1.000








X:458119
Y:4664874



Mambrillas de Lara
Polígono 705 - Parcela 9001
Suelo Rustico Común



LEYENDA

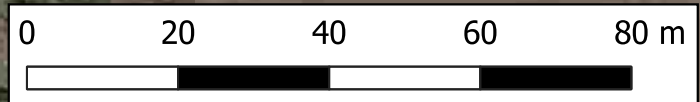
-  Interconexión de Fibra Óptica Tornadijo - Cubillejo de Lara
-  Punto de conexión
-  Parcelas Catastrales Término Municipal Mambrillas de Lara

Proyecto:	INTERCONEXIÓN DE FIBRA ÓPTICA TORNADIJO - CUBILLEJO DE LARA	
Plano:	EMPLAZAMIENTO	Plano Nº: 46
Propiedad:	ASTEOR RED NEUTRA S.L.	
Ingeniería:	GESTIONIZA INFRAESTRUCTURAS S.L.	
Fecha:	ABRIL 2024	Escala: 1/1.000









Mambrillas de Lara
Polígono 705 - Parcela 9001
Suelo Rustico Común



LEYENDA



-  Interconexión de Fibra Óptica Tornadijo - Cubillejo de Lara
-  Parcelas Catastrales Término Municipal Mambrillas de Lara

Proyecto:	INTERCONEXIÓN DE FIBRA ÓPTICA TORNADIJO - CUBILLEJO DE LARA	
Plano:	EMPLAZAMIENTO	Plano Nº: 47
Propiedad:	ASTEOR RED NEUTRA S.L.	
Ingeniería:	GESTIONIZA INFRAESTRUCTURAS S.L.	
Fecha:	ABRIL 2024	Escala: 1/1.000





LEYENDA

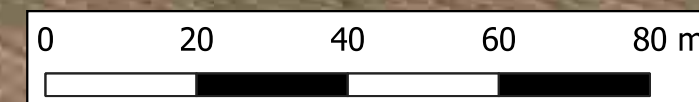
-  Interconexión de Fibra Óptica Tornadijo - Cubillejo de Lara
-  Parcelas Catastrales Término Municipal Mambrillas de Lara

Proyecto:	INTERCONEXIÓN DE FIBRA ÓPTICA TORNADIJO - CUBILLEJO DE LARA	
Plano:	EMPLAZAMIENTO	Plano Nº: 48
Propiedad:	ASTEO RED NEUTRA S.L.	
Ingeniería:	GESTIONIZA INFRAESTRUCTURAS S.L.	
Fecha:	ABRIL 2024	Escala: 1/1.000









Mambrillas de Lara
Polígono 704 - Parcela 9005
Suelo Rustico Común



LEYENDA

-  Interconexión de Fibra Óptica Tornadijo - Cubillejo de Lara
-  Parcelas Catastrales Término Municipal Mambrillas de Lara

Proyecto:	INTERCONEXIÓN DE FIBRA ÓPTICA TORNADIJO - CUBILLEJO DE LARA	
Plano:	EMPLAZAMIENTO	Plano Nº: 49
Propiedad:	ASTEOD RED NEUTRA S.L.	
Ingeniería:	GESTIONIZA INFRAESTRUCTURAS S.L.	
Fecha:	ABRIL 2024	Escala: 1/1.000



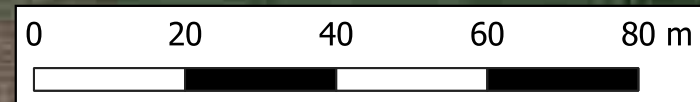


Mambrillas de Lara
Polígono 704 - Parcela 9002
Suelo Rustico Común

Mambrillas de Lara
Polígono 704 - Parcela 9005
Suelo Rustico Común

X:458293
Y:4665707

X:954196
Y:4680194



LEYENDA

- Interconexión de Fibra Óptica Tornadijo - Cubillejo de Lara
- Microzanja sobre pavimentado
- Arqueta
- Punto de conexión
- Parcelas Catastrales Término Municipal Mambrillas de Lara

Proyecto:	INTERCONEXIÓN DE FIBRA ÓPTICA TORNADIJO - CUBILLEJO DE LARA	
Plano:	EMPLAZAMIENTO	Plano Nº: 50
Propiedad:	ASTEOR RED NEUTRA S.L.	
Ingeniería:	GESTIONIZA INFRAESTRUCTURAS S.L.	
Fecha:	ABRIL 2024	Escala: 1/1.000

GESTIONIZA